



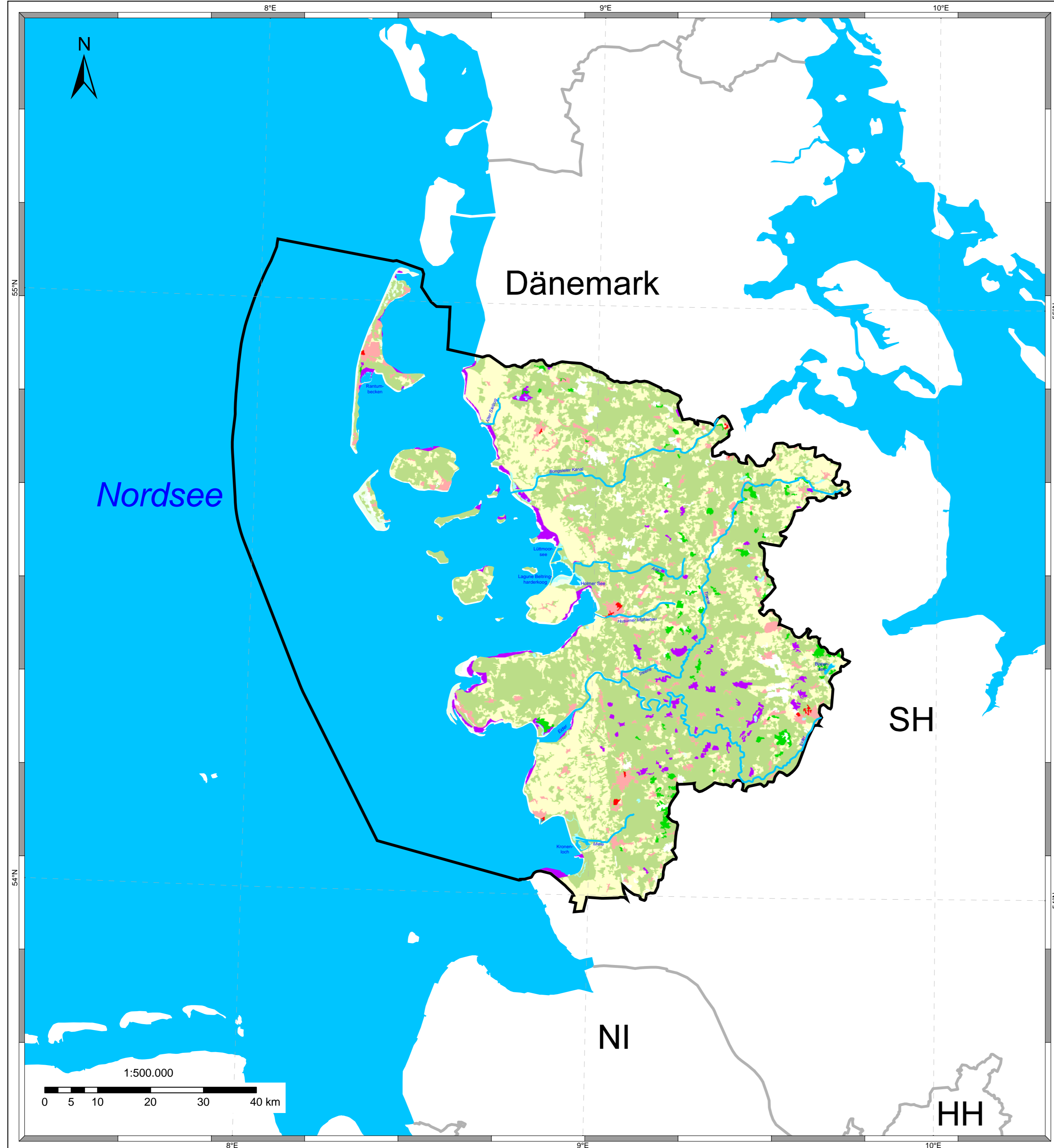
**Flussgebietseinheit Eider
B - Bericht
Karte 8: Bodennutzungsstruktur nach
CORINE Land Cover**

Legende

Bodenbedeckung nach CORINE Land Cover (Reklassifikation gemäß Hydrologischer Atlas von Deutschland, 2003)

-  Dicht bebaute Siedlungsfläche
-  Locker bebaute Siedlungsfläche
-  Freiflächen ohne/mit geringer Vegetation
-  Ackerland
-  Dauerkulturen
-  Grünland
-  Laub- und Mischwälder
-  Nadelwälder
-  Feuchtflächen
-  Offene Wasserflächen / Meer

-  Grenze der Flußgebietseinheit
-  Ländergrenzen



Datenquellen

Fachdaten:
Zuständige Behörden in der Flussgebietseinheit Eider



Schleswig-Holstein

Basisdaten:
This product includes geographical data licensed from European National Mapping Agencies.
© EuroGeographics

ATKIS(R), DLM1000; Copyright © Bundesamt für Kartographie und Geodäsie, 2003

Realisierung:



Landesamt für
Natur und Umwelt
des Landes
Schleswig-Holstein



Stand:
November 2004

Karte
8