







Generalplan
Binnenhochwasserschutz und
Hochwasserrückhalt

Karte 1

**Vorläufige Einschätzung
der HW-Risiken
unter Berücksichtigung
bisheriger HW-Ereignisse**

Stand: April 2007

-  Überschwemmungsgebiet
nach Verordnung
-  Überschwemmungsgebiet
nach Legaldefinition
-  hohes Hochwasserrisiko
-  mittleres Hochwasserrisiko
-  mäßiges Hochwasserrisiko
-  reduziertes Gewässernetz (DAV)

M. 1 : 250.000
0 10 20 30 Kilometer

