








Landesamt für Natur und Umwelt
 des Landes Schleswig-Holstein
Umsetzung der Wasserrahmenrichtlinie
Bearbeitungsgebiet Nr.28

-  Bearbeitungsgebiet
-  Grenzen der Hauptverbände (HV) nach LV
-  Grenzen der Unterverbände der HV nach LV
-  Grenzen der Wasser- und Bodenverbände nach LV (Einzerverbände)
-  (oV) Flächen ohne Verbandszugehörigkeit
-  Fließgewässer (nach Gewässergütekarte SH)
-  Seen (nach Gewässergütekarte SH)

Stand: Juli 2002

0 5 10 Kilometer